



# MEKANSAL ADRES KAYIT SİSTEMİ - MAKS

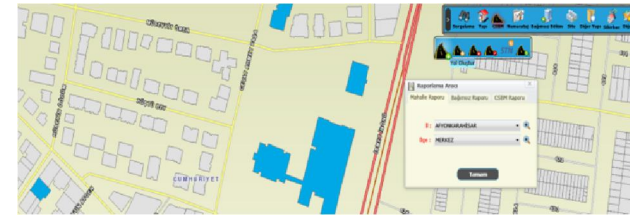
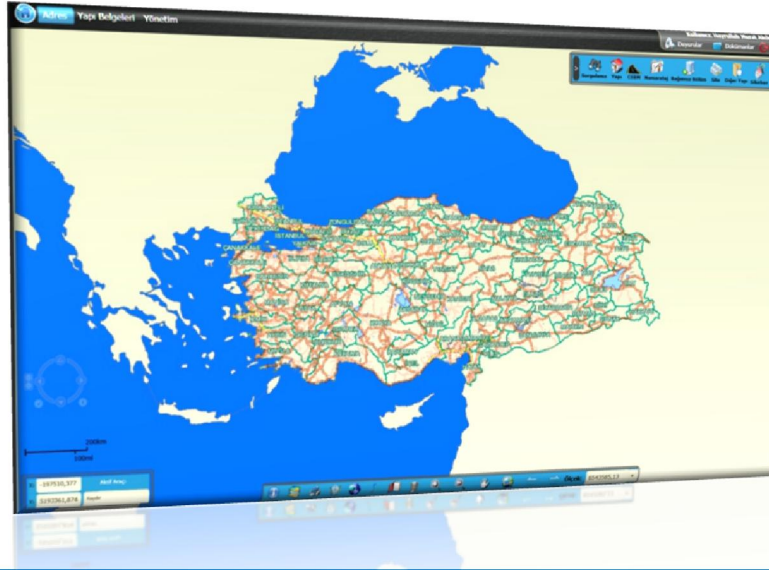
T.C. İÇİŞLERİ BAKANLIĞI - NVİGM

# MEKANSAL ADRES KAYIT SİSTEMİ

## T.C. İçişleri Bakanlığı - NVİGM

Mekansal Adres Kayıt Sistemi, adres, numaralama ve yapı belgelerine ilişkin mevcut metinsel verilerin ulusal ve uluslararası standartlar dikkate alınarak mekânsal ortama taşınması amacıyla oluşturulmuş, ve T.C. İçişleri Bakanlığı Nüfus ve Vatandaşlık İşleri Genel Müdürlüğü tarafından yürütülmektedir

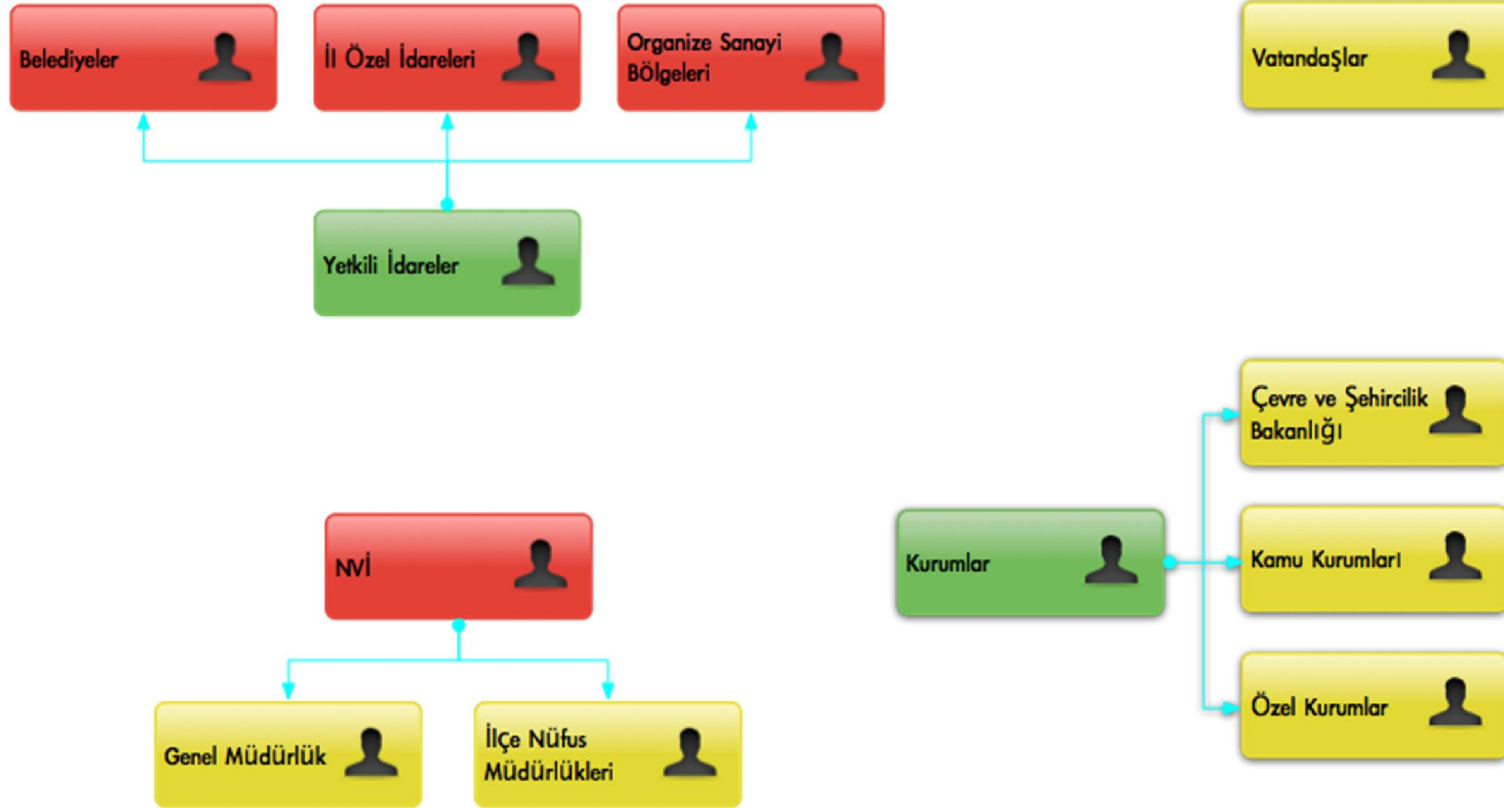
Mekansal Adres Kayıt Sistemi metinsel nitelikte tutulan adres bilgilerinin coğrafi koordinatlarla birleştirilmesi ve oluşturulan altyapının diğer sistemlere entegre edilebilmesi amacıyla "Mekânsal Adres Kayıt Sistemi Projesi" başlatılmıştır. Mekansal Adres Kayıt Sistemi Projesi, Devlet Planlama Teşkilatınca yayımlanan "Bilgi Toplumu Stratejisi 2006-2010 Eylem Planında Vatandaş Odaklı Hizmet Dönüşümü" bileşeni altında 50 no'lu eylem olarak yer alan ve yürütme sorumluluğu Genel Müdürlüğümüze verilen "Çevrimiçi Emlak ve İnşaat İzinleri Projesi" ile birleştirilmiş ve söz konusu Proje 13/01/2011 tarihli ve 27462 Mükerrer sayılı Resmi Gazete'de yayımlanan 2011 yılı Yatırım Programında "Mekânsal Adres Kayıt Sistemi Oluşturulması ve Çevrimiçi Emlak ve İnşaat İzinleri Projesi (MAKS)" olarak yer almıştır.



# MEKANSAL ADRES KAYIT SİSTEMİ

T.C. İçişleri Bakanlığı - NVİGM

## TEMEL PAYDAŞLAR



# MEKANSAL ADRES KAYIT SİSTEMİ

T.C. İçişleri Bakanlığı - NVİGM

## MAKS ÇALIŞMA SİSTEMİ

### DHİSS Kullanan Yetkili İdareler

- BELEDİYELER
- İL ÖZEL İDARELERİ
- ORGANİZE SANAYİ B.



### Sistemi Olmayan Yetkili İdareler

- BELEDİYELER
- İL ÖZEL İDARELERİ
- ORGANİZE SANAYİ B.

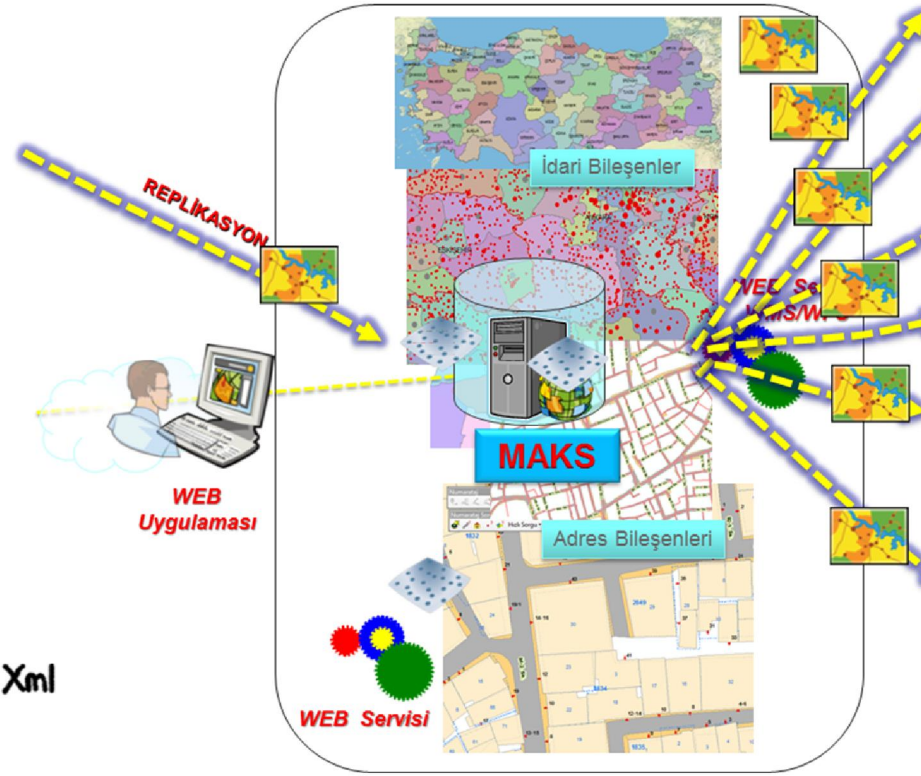
### Kent Bilgi Sistemi Olan Yetkili İdareler

- BELEDİYELER
- İL ÖZEL İDARELERİ
- ORGANİZE SANAYİ B.



Xml

### Nüfus ve Vatandaşlık İşleri Genel Müdürlüğü



İŞLEM GIS®

# MEKANSAL ADRES KAYIT SİSTEMİ

T.C. İçişleri Bakanlığı - NVİGM

